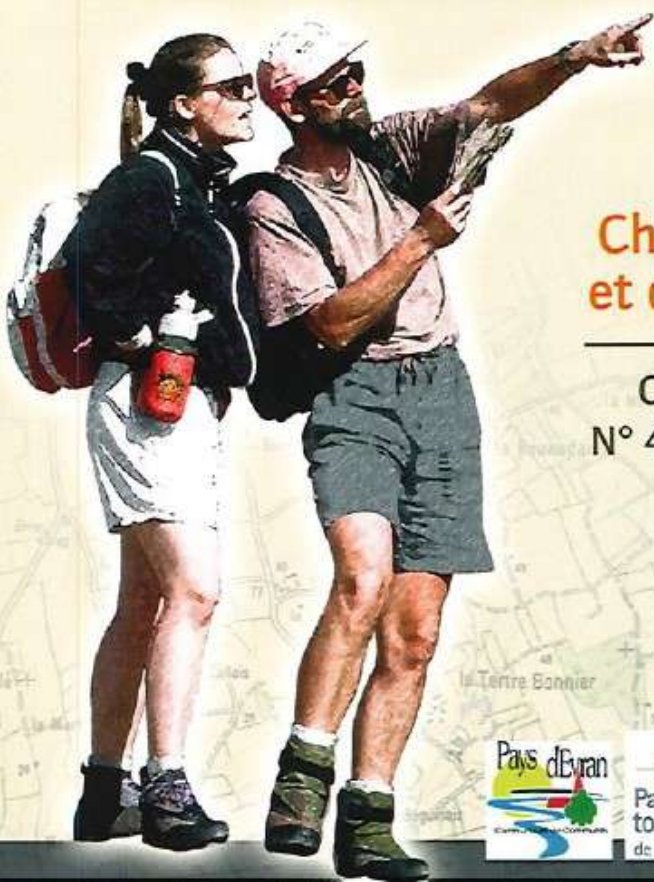




## Évran - Saint-Judoce



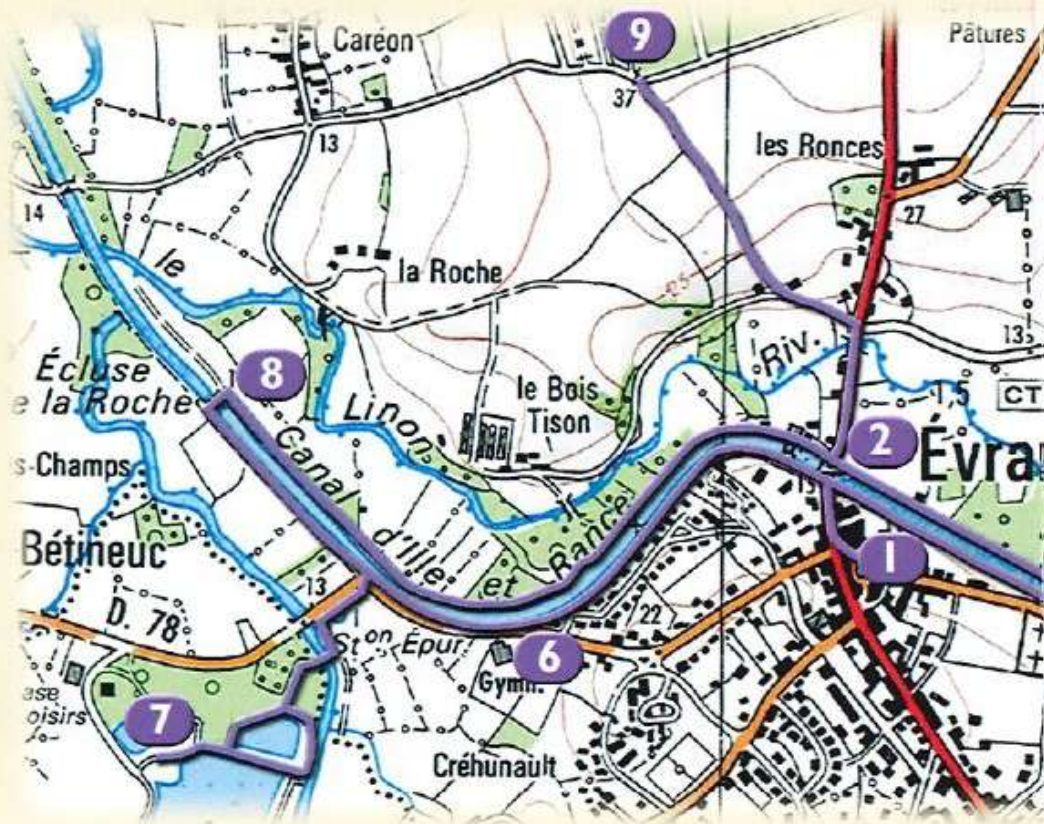
**Chemin du canal  
et de Beaumanoir**

Chemin de lecture  
N° 4251 • 12 km • Facile



# Évran - Saint-judoce

## Chemin des Beaumanoir




### Un mot d'histoire

À l'origine, Évran n'était qu'une simple station routière\* gallo-romaine sur la voie romaine reliant Corseul (Fanum Martis) à Rennes (Condate), à la limite des deux civitates des Coriosolites à l'ouest et des Riedones, à l'est.

Berceau de la famille de Beaumanoir, dont Jean III, le célèbre héros du Combat des Trente, fut aussi Maréchal des armées de Bretagne et ambassadeur du Duc. Évran, niché au creux de la vallée de la Rance et de son affluent le Linon, se vit promouvoir « port fluvial » lors de la construction et de l'inauguration du canal d'Ille-et-Rance en 1832.

\*Relais où l'on procédait au changement des chevaux.



L'église d'Évran



## 1 L'église

L'église paroissiale reconstruite sur l'emplacement d'un ancien édifice du XV<sup>e</sup> siècle fût bâtie en plusieurs étapes entre 1828, et 1846, 1848. La flèche du clocher ne fut terminée qu'en 1873. L'intérieur mérite la visite. Outre d'intéressants vitraux on peut y admirer une très belle chaire représentant Satan, classée à l'inventaire des monuments historiques en 1978 ainsi que douze tableaux de Peter Hawke.

## 2 L'écluse n°42


Cette écluse fleurie a été un moment menacée de disparition, mais depuis le développement

de l'activité de plaisance et de loisirs, elle a retrouvé une activité notamment grâce au port fluvial où accostent de nombreux bateaux. La maison éclusière qui l'accompagne est l'une des dernières à avoir été construite avant l'inauguration du canal d'Ille et Rance en 1832. Elle se distingue des constructions du premier Empire par ses dimensions restreintes et son toit à deux pentes.

Traverser le canal pour gagner le chemin de halage qui, en direction de l'est, mène au vieux bourg de Saint-Judoce.

*Chemin de halage côté Évran*





*Passerelle du vieux bourg de Saint-Judoce*

### 3 Saint-Judoce

On franchit le canal au niveau de la passerelle du vieux bourg de Saint-Judoce. En passant sur la passerelle, vous avez une belle vue d'ensemble de l'église (ou tout au moins ce qu'il en reste après l'incendie qui l'a détruite récemment).

### Un mot d'histoire

Partie intégrante, initialement, de la paroisse primitive de Plesder, la nouvelle paroisse de Saint-Judoce fut rattachée, en tant qu'enclave, à l'ancien évêché de Dol, puis à celui de Saint-Brieuc. À la Révolution, la commune de Saint-Judoce fut intégrée au canton d'Évran. En 1844, des échanges de territoires avec Évran modifièrent considérablement la géographie des deux communes. Au début du XX<sup>e</sup> siècle, on procéda à un recentrage géographique de la commune, en transférant mairie et écoles près du lieu-dit de Cabrac. Quelques années plus tard, en 1923, les activités religieuses furent également transférées dans une nouvelle église construite au Champ-Brossard, non loin de la mairie.

### 4 L'ancienne église

Construite au XII<sup>e</sup> siècle, il ne subsiste de cette époque qu'une porte classée à l'Inventaire des Monuments Historiques qui n'est malheureusement que peu visible de l'extérieur de son ancien placître. La descente vers le village longe l'ancien presbytère qui date de 1719. La maison, au pied et en face de cette descente, abritait jadis la mairie. On rejoint le



canal d'Ille-et-Rance en prenant le chemin à la droite de l'église en tournant immédiatement à gauche. Se repérer au fléchage du sentier de randonnée.

## 5 Le Châtel

On notera, au niveau du hameau du Châtel (toponyme souvent rencontré près des voies romaines), qu'un ouvrage fortifié devait certainement exister à l'époque gallo-romaine. Ce hameau devait de plus être un ancien point de passage à gué de la voie romaine en provenance de la Ville Gromil.

Continuez en direction du port d'Évran puis traverser la route pour rejoindre le chemin de halage en direction de Bétineuc.

## 6 Canal d'Ille et Rance


Arrivé au niveau d'une rampe de mise à l'eau, traversez la route sur votre gauche, longez la station d'épuration puis tournez à gauche en longeant la Rance et traversez le pont. Suivre le sentier puis tournez à droite pour arriver à la plage de Bétineuc.

## 7 Bétineuc

Ce plan d'eau de 20 ha, situé sur d'anciennes carrières de sable, est devenu depuis la fin de son exploitation propriété du conseil général des Côtes d'Armor et de la fédération de la pêche. Il se compose de plusieurs plans d'eaux distincts dont l'étang dit « de la Grenouillère » ; qui depuis 2010 a été aménagé en parcours découverte pêche.

Le site dispose d'une base nautique ainsi que de nombreuses activités de loisirs (plage, parcours sportif, randonnées) qui en font un lieu calme où la détente est de mise. Tables de pique-nique, barbecue et petite restauration y sont proposés.

Faites le chemin inverse jusqu'au canal, puis continuer vers l'écluse de la Roche.



### SAINT JUDOCE

Origine du nom :  
du nom d'un  
saint breton,  
Judoce, fils du  
roi de Bretagne,  
Judicaël.

L'église de Saint-judoce

## 8 L'écluse de la Roche

Traversez l'écluse pour emprunter l'autre rive.

## 9 Le château de Beaumanoir

Le château de Beaumanoir fut réédifié en 1628, à quelques centaines de mètres du château primitif de Jean III de Beaumanoir. C'est à Francois Peschart, conseiller au parlement de Bretagne, que l'on doit le château dans sa forme actuelle de style Louis XIII. Ce château se compose d'un ensemble de quatre bâtiments entourant une cour d'honneur rectangulaire. La porte d'entrée monumentale est d'inspiration Renaissance.



Au tympan du fronton, on remarque les armoiries de la famille de L'Angle de Beaumanoir ainsi qu'une statuette d'Eros qui domine l'ensemble. Propriété du conseil général des Côtes d'Armor depuis 1963, ce château a été restauré à la fin des années 1960.

### Autres renseignements

#### À découvrir :

- Calvaire de la Croix Macquerel, XVI<sup>e</sup> siècle- route de Plesder
- Moulin du Mottay – 1882 - Ecluse du Mottay
- Château du Fournet – XVII<sup>e</sup> siècle/ XIX<sup>e</sup> siècle – Le Fournet

#### Renseignements pratiques :

**Évran** : 1610 habitants – superficie : 2253 ha

**Saint-Judoce** : 520 habitants – superficie : 1019 ha

## Les chemins du Pays de Dinan

Ce document est une des fiches de la collection "Chemin du patrimoine du Pays de Dinan". Celles-ci sont disponibles dans les offices du tourisme, les syndicats d'initiative ainsi que dans les mairies du Pays de Dinan.



OFFICE DE TOURISME  
DES FALUNS EN PAYS D'ÉVRAN  
Place Jean Perrin – 22630 ÉVRAN  
Tél : 02 96 39 89 09  
ot.paysdevran@orange.fr

